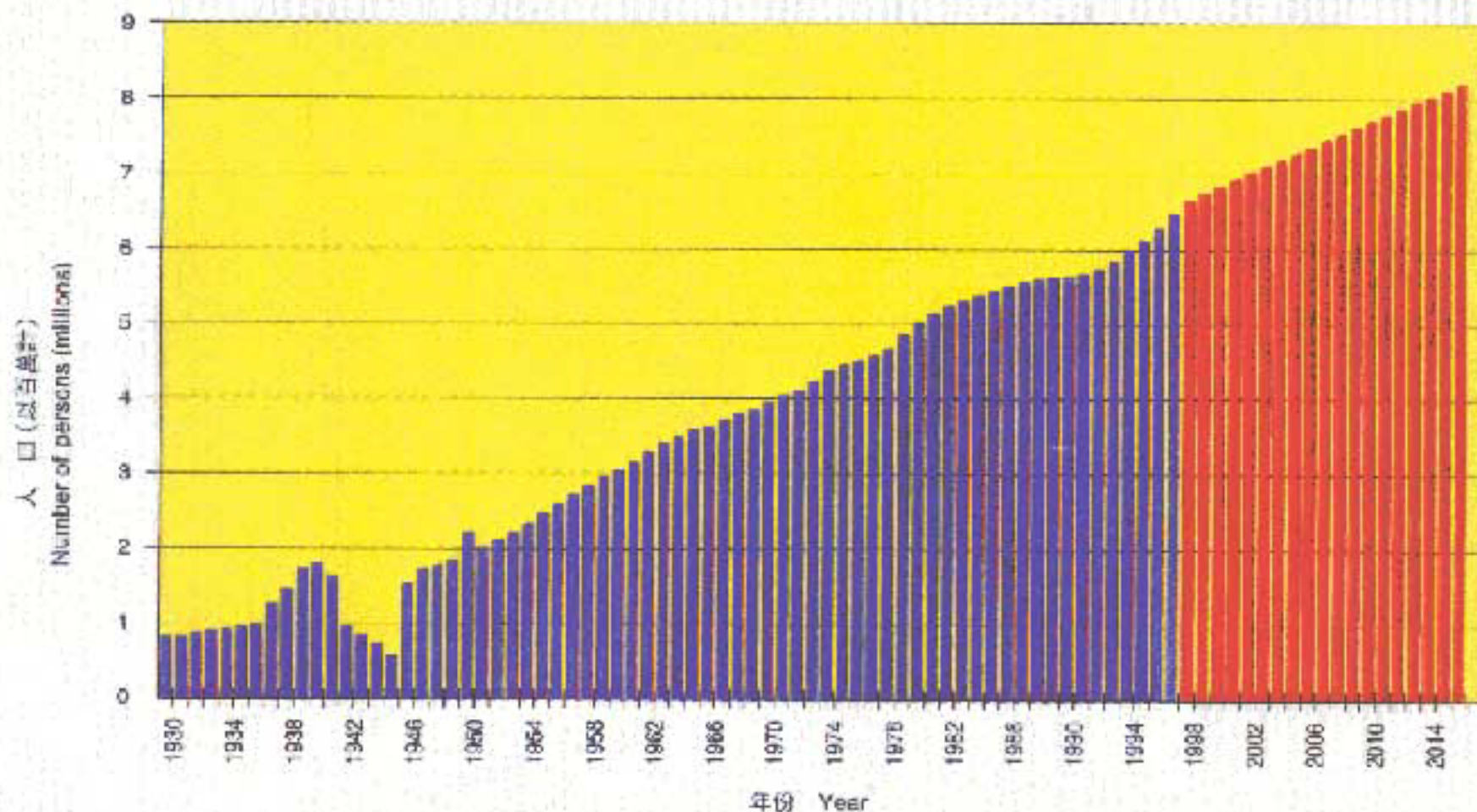


一九三〇至二〇一六年間香港的人口增長

Population growth in Hong Kong, 1930 to 2016



一九六〇年代前的已發展地區

Urban Areas Before 1960s



香港新市鎮

New Towns in Hong Kong



新市鎮的主要土地用途

Major Land Use Types in New Towns



新市鎮及早期發展城市區域

New Town and Early Developed Urban Area



不同年代發展的新市鎮
Different Generations of New Towns



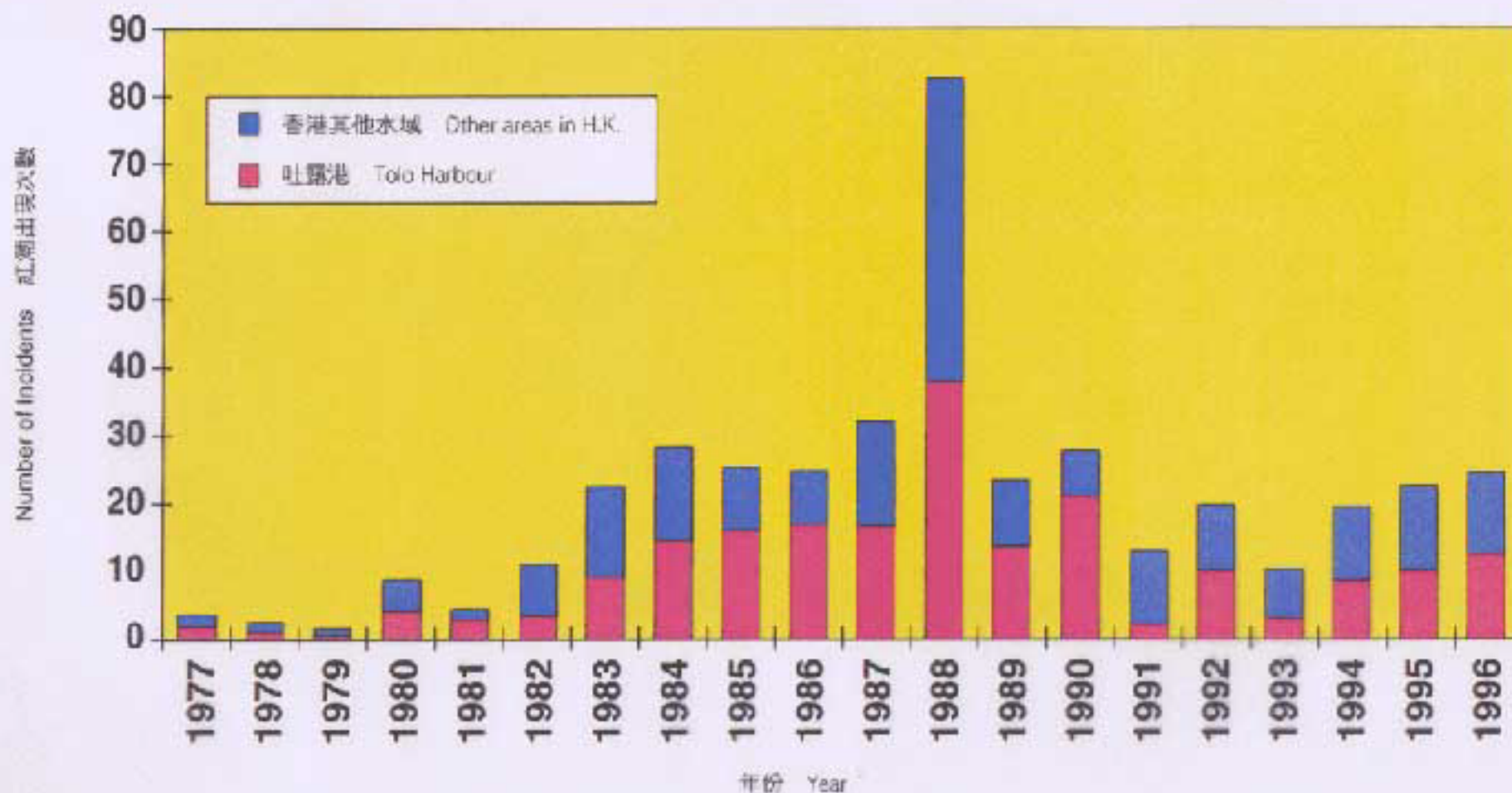
荃灣新市鎮 Tsuen Wan New Town



天水圍新市鎮 Tin Shui Wai New Town

在一九七七至一九九六年間，在吐露港及本港其他水域出現的紅潮次數

Number of red tides in Tolo Harbour and other area in Hong Kong, 1977 to 1996



新界土地用途的轉變

Changing Land Use in the New Territories



新界的環境將得到改善還是受到破壞？

Will the New Territories environment improve or deteriorate?



如何控制土地的使用？

What should be done to regulate the land use?

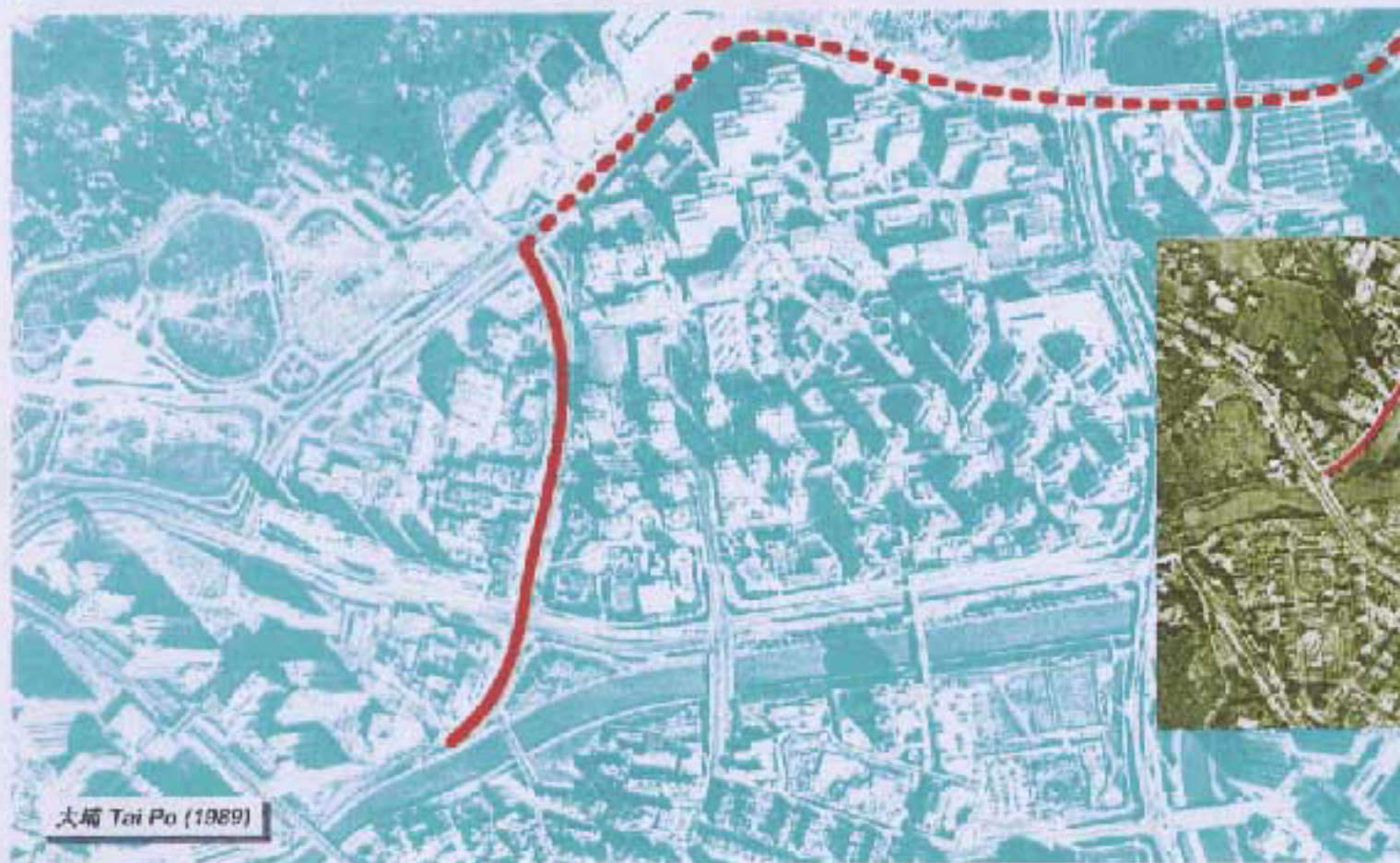


大埔新市鎮

Tai Po New Town



一九七二年與一九八九年的大埔
Tai Po in 1972 and 1989



大埔 Tai Po (1972)

大埔 Tai Po (1989)

鹽田仔海魚養殖區

Yim Tin Tsai Mariculture Zone



大埔新市鎮發展

Tai Po New Town Development



大埔新市鎮考察路線

Route for Field Study in Tai Po New Town

